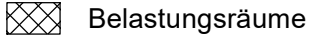



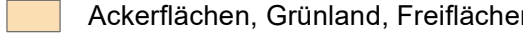




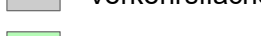


Legende

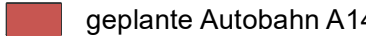


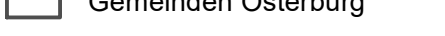
Klimafunktion

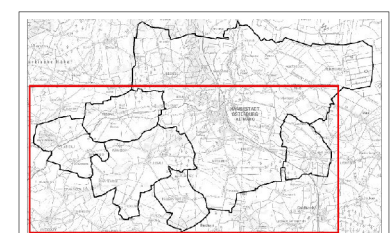
-  Belastungsräume
-  Frischluftentstehungsgebiete
-  Kaltluftentstehungsgebiete
-  Siedlungsräume

Klimatop

-  Ackerflächen, Grünland, Freiflächen
-  dörfliche Bebauung
-  Gewässer
-  landwirtschaftliche und gewerbliche Standorte
-  Verkehrsfläche
-  Wald / Gehölze

Nachrichtlich

-  geplante Autobahn A14
-  Planungsgebiet Autobahn
-  Gemeinden Osterburg
-  Einheitsgemeinde Osterburg



Übersichtslageplan ohne Maßstab

Planungsstand 04/21



**Teil-Landschaftsplan
der Einheitsgemeinde Osterburg**
für die Gemeinden
Ballerstedt, Flessau, Gladigau,
Rossau und Walsleben

Karte 3

Klima



GUP Dr. Glöss Umweltplanung
Ehrlichstr. 10
10318 Berlin

Maßstab 1:50.000

Vorentwurf

Nutzung mit Genehmigung des LVerm.A. Sachsen-Anhalt © 2019
Geobasisdaten: © GeoBasis-DE/LVermGeo LSA, 2018/A 18-6579-2013-5
Angaben zu Wasserschutzgebieten: Digitale Darstellung durch Landesamt für Umweltschutz
Sachsen-Anhalt - Mit Genehmigung des LAU Gen.-Nr. LAU/FB2/FG21/1-01/2021

