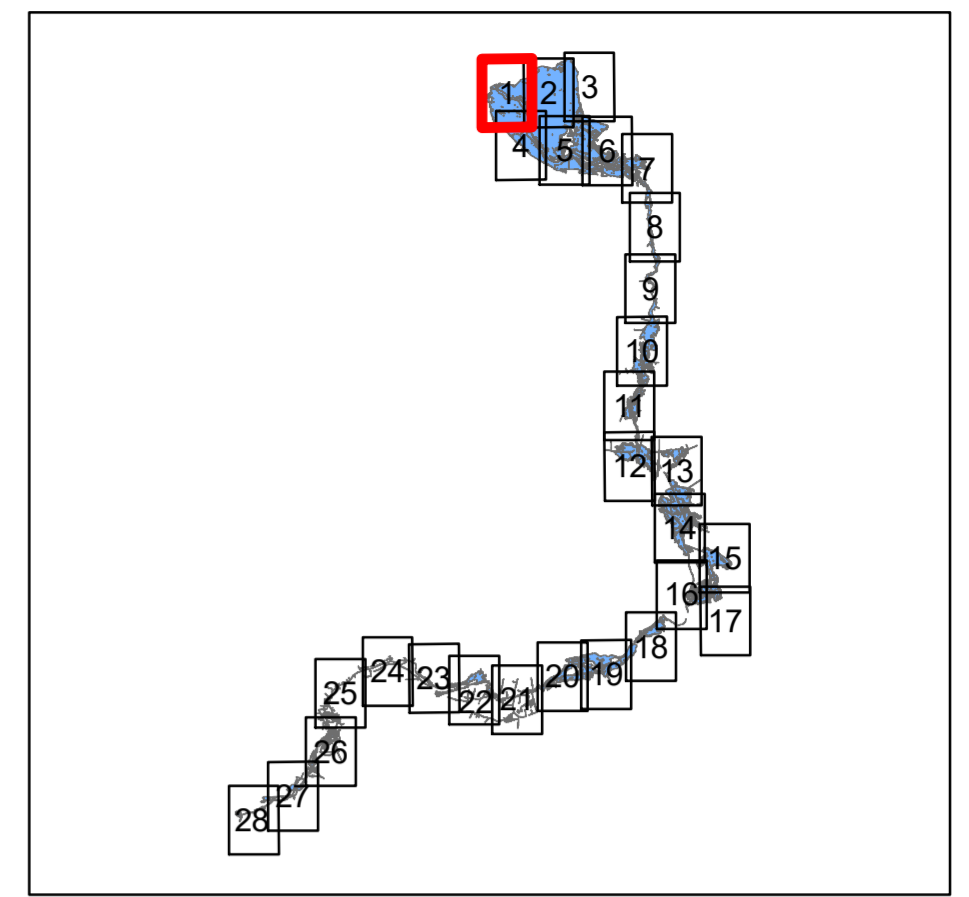






Blattschnittübersicht:



Zeichenerklärung:

-  Überschwemmungsgebiet HQ 100
-  Flurstücksgrenzen
-  Gewässerkilometrierung
-  Überschwemmungsgebiet Biese wird hier nur zur Information dargestellt



SACHSEN-ANHALT

Landesverwaltungsamt


**Überschwemmungsgebiet Uchte
Flusskilometer 0+187 bis 2+520**

Blatt-Nr.: 1 der Verordnung zur Festsetzung des Überschwemmungsgebietes Uchte

Maßstab: 1:5.000

Herausgeber: Landesverwaltungsamt

Redaktion: Referat Wasser
Dessauer Straße 70
06118 Halle(Saale)

Datenquelle:  Landesbetrieb für Hochwasserschutz und Wasserwirtschaft Sachsen-Anhalt

Geschäftsbereich Grundlagen, Planung und Bau,
Deichrückverlegung und Polder
Willi-Brundert-Str. 14
06132 Halle (Saale)

Bearbeitung: IWUD Ingenieure für Wasser, Umwelt und Datenverarbeitung GmbH
Nagelschmiedstraße 11a
37671 Hötter

Bearbeitungsstand: April 2021

Kartengrundlage: Topographische Karte Sachsen-Anhalt DTK10 mit Flurstückslayer (Lagestatus 489)

Darstellung auf der Grundlage von Geobasisinformationen der Vermessungs- und Katasterverwaltung. Mit Genehmigung des Landesamtes für Landesvermessung und Geoinformationen Sachsen-Anhalt. DTK10 © GeoBasis-DE / LVermGeo LSA, [2021/010312] Es gelten die Nutzungsbedingungen des LVermGeo LSA

Die Karte ist gesetzlich geschützt. Vervielfältigungen nur mit Erlaubnis des Herausgebers. Als Vervielfältigungen gelten z.B. Nachdruck, Fotokopie, Mikroverfilmung, Digitalisieren, Scannen sowie Speicherung auf Datenträger.