

Amtliche Bekanntmachungen

Hansestadt Osterburg (Altmark)

- Einleitungsbeschluss Dequede Seite 5-6
- Mitteilung der Aktualisierung der tatsächlichen Nutzung, des Gebäudebestandes und der Lagebezeichnung für den Bereich der Gemarkung Erleben, Gladgau, Schmersau Seite 6-8
- Mitteilung der Aktualisierung der tatsächlichen Nutzung, des Gebäudebestandes und der Lagebezeichnung für den Bereich der Gemarkung Flessau, Storbeck, Natterheide, Rönnebeck, Wollenrade Seite 8-9
- Mitteilung der Aktualisierung der tatsächlichen Nutzung, des Gebäudebestandes und der Lagebezeichnung für den Bereich der Gemarkung Osterburg, Krumke, Dobbrun, Meseberg Seite 10-11
- Mitteilung der Aktualisierung der tatsächlichen Nutzung, des Gebäudebestandes und der Lagebezeichnung für den Bereich der Gemarkung Königsmark, Rengerslage, Wolterslage, Walsleben Seite 11-12
- Mitteilung der Aktualisierung der tatsächlichen Nutzung, des Gebäudebestandes und der Lagebezeichnung für den Bereich der Gemarkung Krevese, Dequede, Rossau, Ballerstedt Seite 13-14
- Mitteilung der Aktualisierung der tatsächlichen Nutzung, des Gebäudebestandes und der Lagebezeichnung für den Bereich der Gemarkung Düsedau Seite 15-16

1. Ausfertigung

Amt für Landwirtschaft, Flurneuordnung und Forsten Altmark

Amt für Landwirtschaft, Flurneuordnung und Forsten Altmark •
Postfach 10 14 32 • 39554 Stendal



Öffentliche Bekanntmachung

Beschluss
vom 24.09.2009

Freiwilliger Landtausch: **Dequede**
Einheitsgemeinde: **Hansestadt Osterburg**
Landkreis: **Stendal**
Verfahrensnummer: **SDL 9/0200/02**

I Beschluss

Hiemit wird der freiwillige Landtausch Dequede nach § 103 c Abs. 2 i.V.m. § 6 Abs. 1 Satz 2 und § 86 Abs. 2 Nr. 1 des Flurbereinigungsgesetzes (FlurbG) in der geltenden Fassung angeordnet.

Verfahrensgebiet

Dem Verfahren unterliegen folgende Flurstücke:

Gemarkung	Flur	Flurstück
Dequede	4	1/2 79/2 147/7

Die Verfahrensfläche beträgt ca. 14 ha.
Die betreffenden Flurstücke sind auf der zu diesem Beschluss gehörenden Gebietskarte farbig gekennzeichnet.

II Gründe

Der Beschluss beruht auf einem berechtigten Antrag der Teilnehmer zur Verfahrensdurchführung gemäß §103 c Abs. 1 FlurbG.

Der freiwillige Landtausch dient agrarstrukturellen Interessen. Für die land- und forstwirtschaftlichen Betriebe wird durch die Zusammenlegung von Grundstücken zu ausreichend großen Wirtschaftsflächen und durch die Beseitigung ungünstiger Wirtschaftsformen eine Verbesserung der Betriebsstruktur erzielt. Mit dem Landtausch wird erreicht, dass die Bewirtschaftung auf Eigentumsflächen erfolgen kann.

III Anmeldung von unbekanntem Rechten

Inhaber von Rechten, die nicht aus dem Grundbuch ersichtlich, aber zur Beteiligung am Verfahren berechtigt, werden aufgefordert, ihre Rechte innerhalb von 3 Monaten – gerechnet vom ersten Tag der Bekanntmachung dieses Beschlusses – bei dem Amt für Landwirtschaft, Flurneuordnung und Forsten Altmark anzumelden.

Diese Rechte sind auf Verlangen des Amtes innerhalb einer von diesem zu setzenden weiteren Frist nachzuweisen. Nach fruchtlosem Ablauf der Frist ist der Anmeldende nicht mehr zu beteiligen.

Werden die Rechte erst nach Ablauf der vorbezeichneten Frist angemeldet oder nachgewiesen, so kann das Amt die bisherigen Verhandlungen und Festsetzungen gelten lassen.

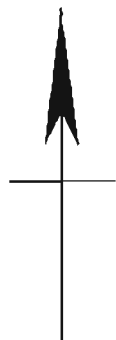
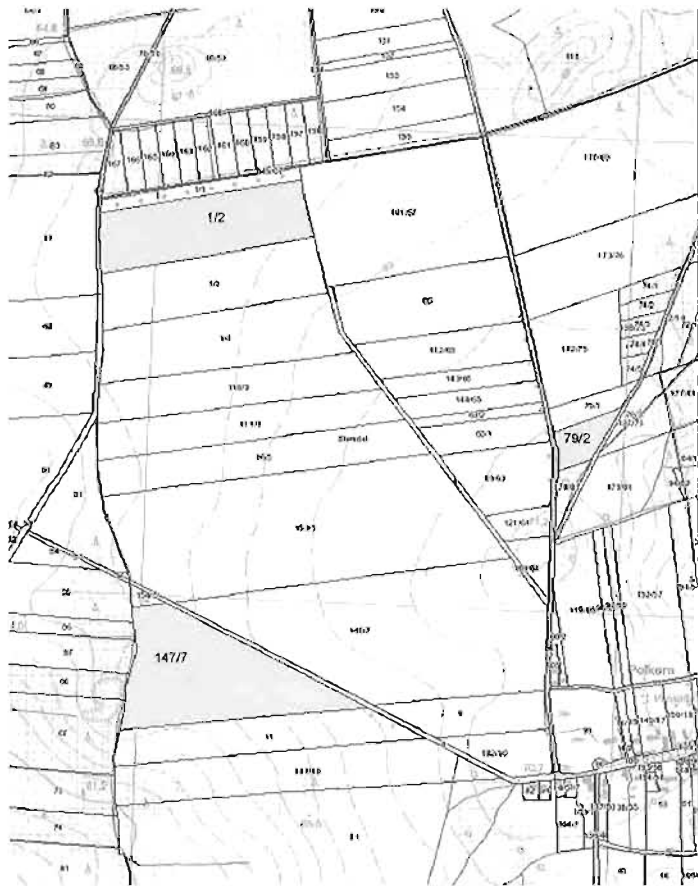
IV Rechtsbehelfsbelehrung

Gegen den Beschluss kann innerhalb von einem Monat nach der Bekanntgabe schriftlich oder mündlich zur Niederschrift Widerspruch beim Amt für Landwirtschaft, Flurneuordnung und Forsten Altmark, Akazienweg 25, 39576 Stendal, erhoben werden.

Im Auftrag


Kriese
Sachgebietsleiter





Anlage zum Beschluss vom: 24.09.2009	
Gebietskarte	
Maßstab:	ca. 1 : 8500
Verf. - Nr.	SDL 9/0200/02
Gemarkung:	Dequede
Flur:	4
Landkreis:	Stendal
Größe des Gebietes	13,9407 ha
Zeichenerklärung	
Gebietsgrenze:	—————
Kreisgrenze:	-----
Gemeindegrenze:	-----
Gemarkungsgrenze:	-----
Flurgrenze:	-----
Amt für Landwirtschaft, Flurmeuordnung und Forsten Altmark	
Veröffentlichungsgenehmigung gem. Gem. RdErl. des MLU v. MLU vom 19.09.2007- 44 1- 23001, 58.1- 23001	



**Mitteilung der Aktualisierung beschreibender Angaben
des Liegenschaftskatasters**

Für die

Gemarkung **Erleben, Gladigau, Schmersau**
Flur(en) **1-12, 1-3, 1-5**
in **der Stadt Osterburg**
Ortsname

wurden die Nachweise des Liegenschaftskatasters fortgeführt. Das Landesamt für Vermessung und Geoinformation Sachsen-Anhalt hat

das Liegenschaftsbuch und die Liegenschaftskarte hinsichtlich der Angaben zur tatsächlichen Nutzung und der Lagebezeichnung ergänzt und aktualisiert.

Das Gebiet ist in der beigefügten Übersichtskarte gekennzeichnet.

Alle beteiligten Eigentümer, Erbbauberechtigten und Nutzungsberechtigten werden hiermit über die erfolgte Aktualisierung beschreibender Angaben des Liegenschaftskatasters informiert.

Die Liegenschaftskarte und das Liegenschaftsbuch werden in der Zeit

vom 12.11.2009 bis 11.12.2009

In den Diensträumen des Landesamtes für Vermessung und Geoinformation Sachsen-Anhalt Scharnhorststraße 89 in 39576 Stendal

während der Besuchszeiten, Mo, Mi, Do 08:00 - 13:00 Uhr
Di, 08:00 - 18:00 Uhr
Fr, 08:00 - 12:00 Uhr

zur Einsicht ausgelegt.

Im Auftrag

gez. Dieter Kottke

Auskunft und Beratung

Telefon: 0391 - 567-8585
0180 - 5001996*
Fax: 0391 - 567-8686
E-Mail: service@vermgeo.sachsen-anhalt.de
Internet: www.vermgeo.sachsen-anhalt.de

* 0,14 €/Min. bei Anruf aus dem Festnetz der Deutschen Telekom AG



Landesamt für Vermessung und Geoinformation Sachsen-Anhalt
Scharnhorststraße 89, 39576 Stendal

08.10.2009

Offenlegung

gemäß § 12 Abs. 3 Vermessungs- und Geoinformationsgesetz Sachsen-Anhalt
in der Fassung der Bekanntmachung vom 16.09.2004 (GVBl. LSA S. 716)

Für die

Gemarkung **Erleben, Gladigau, Schmersau**
 Flur(en) **1-12, 1-3, 1-5**
 in **der Stadt Osterburg**
 Ortsname

wurden die Nachweise des Liegenschaftskatasters fortgeführt. Das Landesamt für Vermessung und Geoinformation Sachsen-Anhalt hat

den Gebäudebestand überprüft und örtlich nicht mehr vorhandene Gebäude aus der Liegenschaftskarte entfernt.

Das Gebiet ist in der beigefügten Übersichtskarte gekennzeichnet.

Alle beteiligten Eigentümer, Erbbauberechtigten und Nutzungsberechtigten werden diese Veränderungen des Liegenschaftskatasters durch die Offenlegung bekannt gemacht.

Die Liegenschaftskarte wird in der Zeit

vom 12.11.2009 bis 11.12.2009

in den Diensträumen des Landesamtes für Vermessung und Geoinformation Sachsen-Anhalt
Scharnhorststraße 89 in 39576 Stendal

während der Besuchszeiten, Mo, Mi, Do 08:00 - 13:00 Uhr
 Di, 08:00 - 18:00 Uhr
 Fr, 08:00 - 12:00 Uhr

zur Einsicht ausgelegt.

Rechtsbehelfsbelehrung

Gegen die Veränderungen in der Liegenschaftskarte kann innerhalb eines Monats nach Ablauf der oben angegebenen Offenlegungsfrist Klage erhoben werden. Die Klage ist schriftlich oder zur Niederschrift des Urkundsbeamten der Geschäftsstelle beim Verwaltungsgericht Magdeburg, Breiter Weg 203-206, 39104 Magdeburg einzulegen.

Im Auftrag

gez. Dieter Kottke

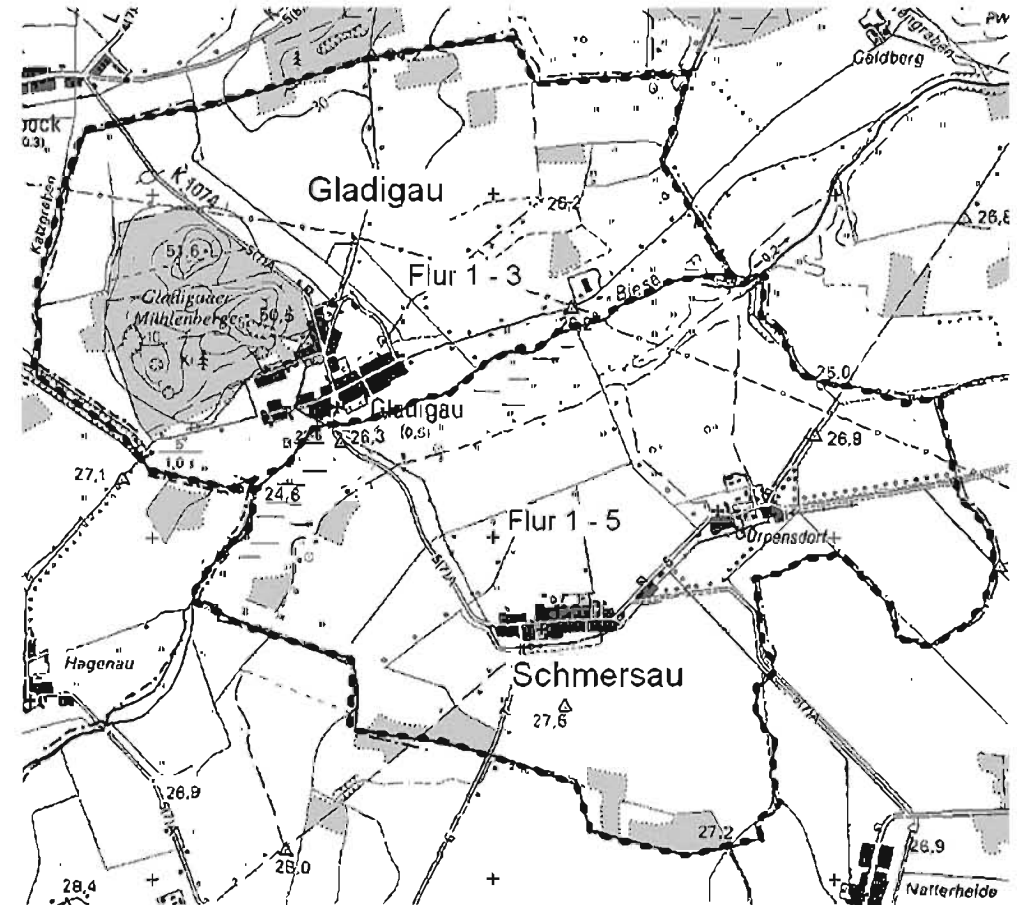
Auskunft und Beratung

Telefon: 0391 - 687-9586
 0180 - 6001996*
 Fax: 0391 - 687-9588
 E-Mail: service@lvrmgeo.sachsen-anhalt.de
 Internet: www.lvrmgeo.sachsen-anhalt.de

* 0,14 €/Min. bei Anruf aus dem Festnetz der Deutschen Telekom AG

Übersichtskarte zur Mitteilung der Aktualisierung Offenlegungsgebietsgrenze

Gemarkung: Gladigau, Schmersau

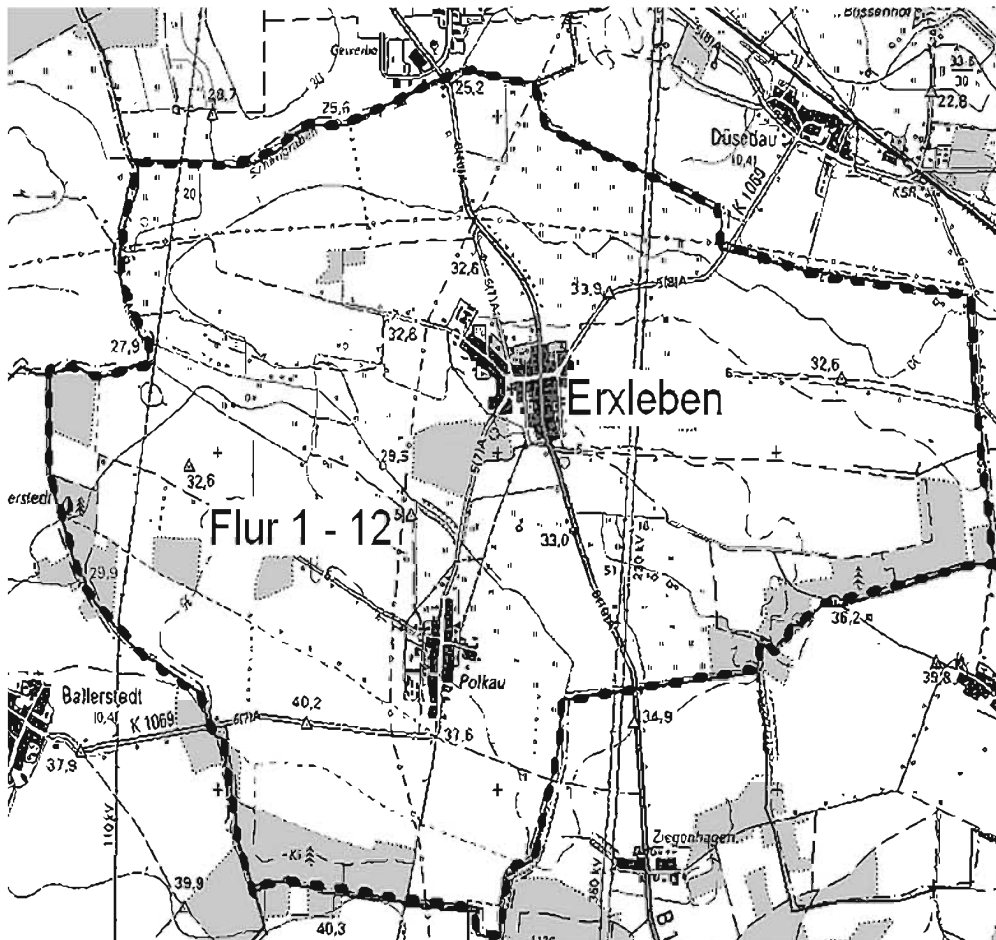


Die Karte(n) hat/haben keinen Maßstab

Vervielfältigung nur für eigene nichtgewerbliche Zwecke gestattet (§ 13 Abs. 5, § 22 Abs. 1 Nr. 7 Vermessungs- und Geoinformationsgesetz des Landes Sachsen-Anhalt vom 16.09.2004 GVBl. S. 176)

Übersichtskarte zur Mitteilung der Aktualisierung
Offenlegungsgebietsgrenze -----

Gemarkung: Erxleben



Die Karte(n) hat/haben keinen
Maßstab

Vervielfältigung nur für eigene nichtgewerbliche Zwecke
gestattet (§ 13 Abs. 5, § 22 Abs. 1 Nr. 7 Vermessungs- und
Geoinformationsgesetz des Landes Sachsen-Anhalt vom
15.09.2004 GVBl. S. 176)



Landesamt für Vermessung und Geoinformation Sachsen-Anhalt
Scharnhorststraße 89, 39576 Stendal

08.10.2009

**Mitteilung der Aktualisierung beschreibender Angaben
des Liegenschaftskatasters**

Für die

Gemarkung Flössau, Storbeck, Natterhelde, Rönnebeck, Wollenrade
Flur(en) 1-5, 1-3, 1-2, 1-2, 1-2
der Stadt Osterburg
Ortsname

In

wurden die Nachweise des Liegenschaftskatasters fortgeführt. Das Landesamt für Vermessung
und Geoinformation Sachsen-Anhalt hat

**das Liegenschaftsbuch und die Liegenschaftskarte hinsichtlich der Angaben zur tatsächlichen
Nutzung und der Lagebezeichnung ergänzt und aktualisiert.**

Das Gebiet ist in der beigefügten Übersichtskarte gekennzeichnet.

Alle beteiligten Eigentümer, Erbbauberechtigten und Nutzungsberechtigten werden hiermit über
die erfolgte Aktualisierung beschreibender Angaben des Liegenschaftskatasters informiert.

Die Liegenschaftskarte und das Liegenschaftsbuch werden in der Zeit

vom 12.11.2009 bis 11.12.2009

in den Diensträumen des Landesamtes für Vermessung und Geoinformation Sachsen-Anhalt
Scharnhorststraße 89 in 39576 Stendal

während der Besuchszeiten, Mo, Mi, Do 08:00 - 13:00 Uhr
Di, 08:00 - 18:00 Uhr
Fr, 08:00 - 12:00 Uhr

zur Einsicht ausgelegt.

Im Auftrag

gez. Dieter Kottke

Auskunft und Beratung

Telefon: 0391 - 667-8585
0180 - 6001996*
Fax: 0391 - 667-8686
E-Mail: service@lvermgeo.sachsen-anhalt.de
Internet: www.lvermgeo.sachsen-anhalt.de

* 0,14 €/Min. bei Anruf aus dem
Festnetz der Deutschen Telekom AG

Offenlegung

gemäß § 12 Abs. 3 Vermessungs- und Geoinformationsgesetz Sachsen-Anhalt
in der Fassung der Bekanntmachung vom 15.09.2004 (GVBl. LSA S. 718)

Für die

Gemarkung **Flessau, Storbeck, Natterheide, Rönnebeck, Wollenrade**
Flur(en) **1-5, 1-3, 1-2, 1-2, 1-2**
in **der Stadt Osterburg**
Ortsname

wurden die Nachweise des Liegenschaftskatasters fortgeführt. Das Landesamt für Vermessung und Geoinformation Sachsen-Anhalt hat

den Gebäudebestand überprüft und örtlich nicht mehr vorhandene Gebäude aus der Liegenschaftskarte entfernt.

Das Gebiet ist in der beigefügten Übersichtskarte gekennzeichnet.

Alle beteiligten Eigentümer, Erbbauberechtigten und Nutzungsberechtigten werden diese Veränderungen des Liegenschaftskatasters durch die Offenlegung bekannt gemacht.

Die Liegenschaftskarte wird in der Zeit

vom 12.11.2009 bis 11.12.2009

in den Diensträumen des Landesamtes für Vermessung und Geoinformation Sachsen-Anhalt
Schamhorststraße 89 in 39576 Stendal

während der Besuchszeiten, Mo, Mi, Do 08:00 - 13:00 Uhr
Di, 08:00 - 18:00 Uhr
Fr, 08:00 - 12:00 Uhr

zur Einsicht ausgelegt.

Rechtsbehelfsbelehrung

Gegen die Veränderungen in der Liegenschaftskarte kann innerhalb eines Monats nach Ablauf der oben angegebenen Offenlegungsfrist Klage erhoben werden. Die Klage ist schriftlich oder zur Niederschrift des Urkundsbeamten der Geschäftsstelle beim Verwaltungsgericht Magdeburg, Breiter Weg 203-206, 39104 Magdeburg einzulegen.

Im Auftrag

gez. Dieter Kottke

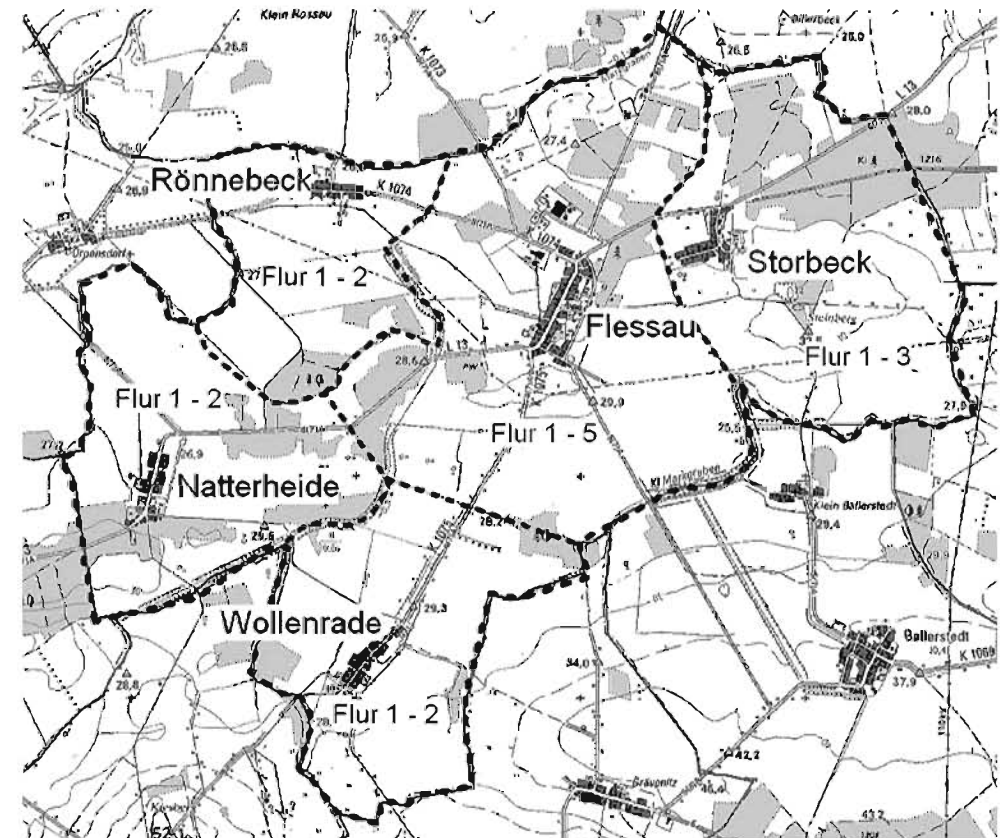
Auskunft und Beratung

Telefon: 0391 - 567-9595
0180 - 5001996*
Fax: 0391 - 667-9686
E-Mail: services@lvermgeo.sachsen-anhalt.de
Internet: www.lvermgeo.sachsen-anhalt.de

* 0,14 €/Min. bei Anruf aus dem Festnetz der Deutschen Telekom AG

Übersichtskarte zur Mitteilung der Aktualisierung
Offenlegungsgebietsgrenze -----

Gemarkung: Flessau, Storbeck, Natterheide, Rönnebeck,
Wollenrade



Die Karte(n) hat/haben keinen
Maßstab

Vervielfältigung nur für eigene nichtgewerbliche Zwecke
gestattet (§ 13 Abs. 5, § 22 Abs. 1 Nr. 7 Vermessungs- und
Geoinformationsgesetz des Landes Sachsen-Anhalt vom
15.09.2004 GVBl. S. 170)



Mitteilung der Aktualisierung beschreibender Angaben des Liegenschaftskatasters

Für die

Gemarkung Osterburg, Krumke, Dobbrun, Meseberg
Flur(en) 1 - 9 u. 11 - 18, 1 - 7, 1 - 5, 1 - 6

In der Stadt Osterburg
Ortsname

wurden die Nachweise des Liegenschaftskatasters fortgeführt. Das Landesamt für Vermessung und Geoinformation Sachsen-Anhalt hat

das Liegenschaftsbuch und die Liegenschaftskarte hinsichtlich der Angaben zur tatsächlichen Nutzung und der Lagebezeichnung ergänzt und aktualisiert.

Das Gebiet ist in der beigefügten Übersichtskarte gekennzeichnet.

Alle beteiligten Eigentümer, Erbbauberechtigten und Nutzungsberechtigten werden hiermit über die erfolgte Aktualisierung beschreibender Angaben des Liegenschaftskatasters informiert.

Die Liegenschaftskarte und das Liegenschaftsbuch werden in der Zeit

vom 12.11.2009 bis 11.12.2009

in den Diensträumen des Landesamtes für Vermessung und Geoinformation Sachsen-Anhalt
Scharnhorststraße 89 in 39576 Stendal

während der Besuchszeiten, Mo, Mi, Do 08:00 - 13:00 Uhr
Di, 08:00 - 18:00 Uhr
Fr, 08:00 - 12:00 Uhr

zur Einsicht ausgelegt.

Im Auftrag

Auskunft und Beratung
Telefon: 0391 - 567-8585
0180 - 5001996*
Fax: 0391 - 567-8686
E-Mail: service@lvermgeo.sachsen-anhalt.de
Internet: www.lvermgeo.sachsen-anhalt.de

gez. Dieter Kottke

* 0,14 €/Min. bei Anruf aus dem
Festnetz der Deutschen Telekom AG



Offenlegung

gemäß § 12 Abs. 3 Vermessungs- und Geoinformationsgesetz Sachsen-Anhalt
In der Fassung der Bekanntmachung vom 15.09.2004 (GVBl. LSA S. 716)

Für die

Gemarkung Osterburg, Krumke, Dobbrun, Meseberg
Flur(en) 1 - 9 u. 11 - 18, 1 - 7, 1 - 5, 1 - 6

In der Stadt Osterburg
Ortsname

wurden die Nachweise des Liegenschaftskatasters fortgeführt. Das Landesamt für Vermessung und Geoinformation Sachsen-Anhalt hat

den Gebäudebestand überprüft und örtlich nicht mehr vorhandene Gebäude aus der Liegenschaftskarte entfernt.

Das Gebiet ist in der beigefügten Übersichtskarte gekennzeichnet.

Alle beteiligten Eigentümer, Erbbauberechtigten und Nutzungsberechtigten werden diese Veränderungen des Liegenschaftskatasters durch die Offenlegung bekannt gemacht.

Die Liegenschaftskarte wird in der Zeit

vom 12.11.2009 bis 11.12.2009

in den Diensträumen des Landesamtes für Vermessung und Geoinformation Sachsen-Anhalt
Scharnhorststraße 89 in 39576 Stendal

während der Besuchszeiten, Mo, Mi, Do 08:00 - 13:00 Uhr
Di, 08:00 - 18:00 Uhr
Fr, 08:00 - 12:00 Uhr

zur Einsicht ausgelegt.

Rechtsbehelfsbelehrung

Gegen die Veränderungen in der Liegenschaftskarte kann innerhalb eines Monats nach Ablauf der oben angegebenen Offenlegungsfrist Klage erhoben werden. Die Klage ist schriftlich oder zur Niederschrift des Urkundsbeamten der Geschäftsstelle beim Verwaltungsgericht Magdeburg, Breiter Weg 203-206, 39104 Magdeburg einzulegen.

Im Auftrag

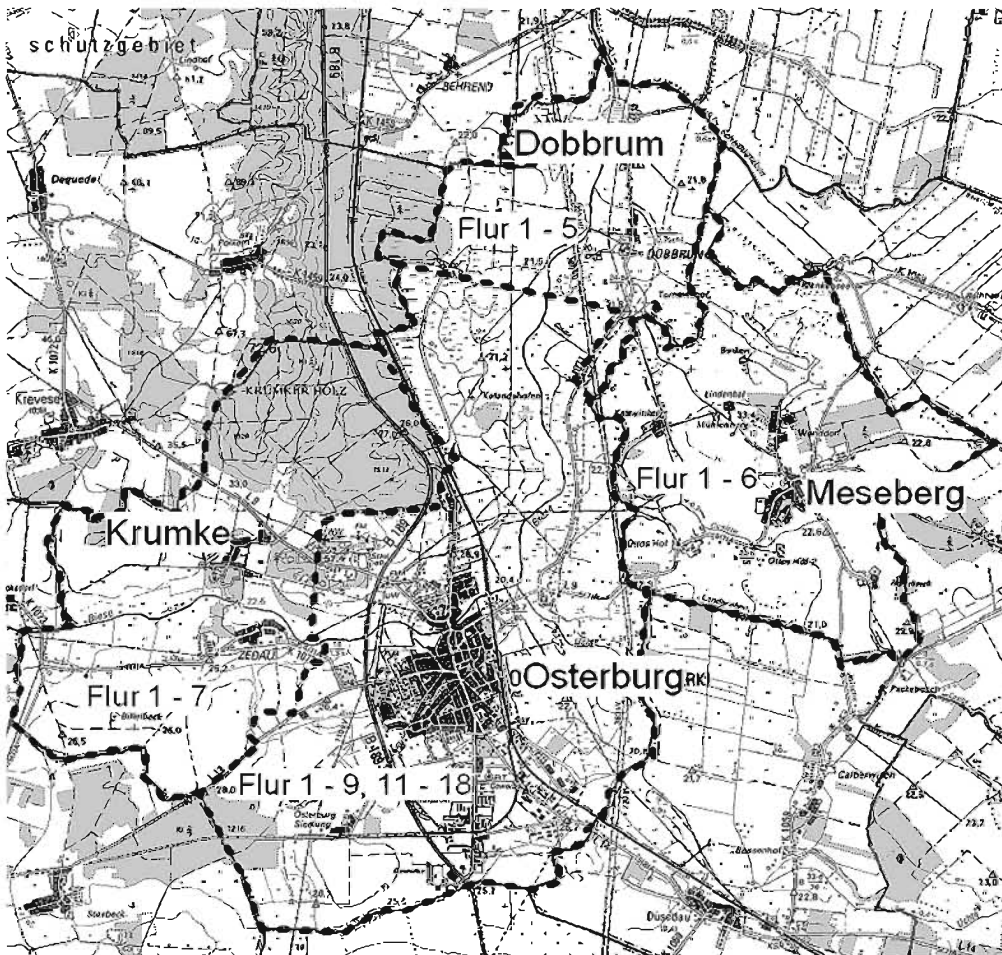
Auskunft und Beratung
Telefon: 0391 - 567-8585
0180 - 5001996*
Fax: 0391 - 567-8686
E-Mail: service@lvermgeo.sachsen-anhalt.de
Internet: www.lvermgeo.sachsen-anhalt.de

gez. Dieter Kottke

* 0,14 €/Min. bei Anruf aus dem
Festnetz der Deutschen Telekom AG

Übersichtskarte zur Mitteilung der Aktualisierung
Offenlegungsgebietsgrenze -----

Gemarkung: Osterburg, Krumke, Dobbrun, Meseberg



Vervielfältigung nur für eigene nichtgewerbliche Zwecke
gestattet (§ 13 Abs. 5, § 22 Abs. 1 Nr. 7 Vermessungs- und
Geoinformationsgesetz des Landes Sachsen-Anhalt vom
15.09.2004 GVBl. S. 178)

Die Karte(n) hat/haben keinen
Maßstab



SACHSEN-ANHALT



Landesamt für Vermessung und Geoinformation Sachsen-Anhalt
Scharnhorststraße 89, 39578 Stendal

12.10.2009

**Mitteilung der Aktualisierung beschreibender Angaben
des Liegenschaftskatasters**

Für die

Gemarkung Königsmark, Rengerslage, Wolterslage, Walsleben
Flur(en) 1-2, 1-2, 1-3, 1-6

In

der Stadt Osterburg
Ortsname

wurden die Nachweise des Liegenschaftskatasters fortgeführt. Das Landesamt für Vermessung und Geoinformation Sachsen-Anhalt hat

das Liegenschaftsbuch und die Liegenschaftskarte hinsichtlich der Angaben zur tatsächlichen Nutzung und der Lagebezeichnung ergänzt und aktualisiert.

Das Gebiet ist in der beigefügten Übersichtskarte gekennzeichnet.

Alle beteiligten Eigentümer, Erbbauberechtigten und Nutzungsberechtigten werden hiermit über die erfolgte Aktualisierung beschreibender Angaben des Liegenschaftskatasters informiert.

Die Liegenschaftskarte und das Liegenschaftsbuch werden in der Zeit

vom 12.11.2009 bis 11.12.2009

in den Diensträumen des Landesamtes für Vermessung und Geoinformation Sachsen-Anhalt
Scharnhorststraße 89 in 39578 Stendal

während der Besuchszeiten,	Mo, Mi, Do	08:00 - 13:00 Uhr
	Di,	08:00 - 18:00 Uhr
	Fr,	08:00 - 12:00 Uhr

zur Einsicht ausgelegt.

Im Auftrag

Auskunft und Beratung

Telefon: 0391 - 667-8585
0180 - 6001996*
Fax: 0391 - 667-8686
E-Mail: service@vermgeo.sachsen-anhalt.de
Internet: www.vermgeo.sachsen-anhalt.de

gez. Dieter Kottke

* 0,14 €/Min. bei Anruf aus dem
Festnetz der Deutschen Telekom AG



SACHSEN-ANHALT



Landesamt für Vermessung und Geoinformation Sachsen-Anhalt
Scharnhorststraße 89, 39576 Stendal

12.10.2009

Offenlegung

gemäß § 12 Abs. 3 Vermessungs- und Geoinformationsgesetz Sachsen-Anhalt
in der Fassung der Bekanntmachung vom 15.09.2004 (GVBl. LSA S. 716)

Für die

Gemarkung **Königsmark, Rengerslage, Wolterslage, Walsleben**
Flur(en) **1-2, 1-2, 1-3, 1-6**
in **der Stadt Osterburg**
Ortsname

wurden die Nachweise des Liegenschaftskatasters fortgeführt. Das Landesamt für Vermessung und Geoinformation Sachsen-Anhalt hat

den Gebäudebestand überprüft und örtlich nicht mehr vorhandene Gebäude aus der Liegenschaftskarte entfernt.

Das Gebiet ist in der beigefügten Übersichtskarte gekennzeichnet.

Alle beteiligten Eigentümer, Erbbauberechtigten und Nutzungsberechtigten werden diese Veränderungen des Liegenschaftskatasters durch die Offenlegung bekannt gemacht.

Die Liegenschaftskarte wird in der Zeit

vom 12.11.2009 bis 11.12.2009

in den Diensträumen des Landesamtes für Vermessung und Geoinformation Sachsen-Anhalt
Scharnhorststraße 89 in 39576 Stendal

während der Besuchszeiten, Mo, Mi, Do 08:00 - 13:00 Uhr
Di, 08:00 - 18:00 Uhr
Fr, 08:00 - 12:00 Uhr

zur Einsicht ausgelegt.

Rechtsbehelfsbelehrung

Gegen die Veränderungen in der Liegenschaftskarte kann innerhalb eines Monats nach Ablauf der oben angegebenen Offenlegungsfrist Klage erhoben werden. Die Klage ist schriftlich oder zur Niederschrift des Urkundsbeamten der Geschäftsstelle beim Verwaltungsgericht Magdeburg, Breiter Weg 203-206, 39104 Magdeburg einzulegen.

Im Auftrag

gez. Dieter Kottke

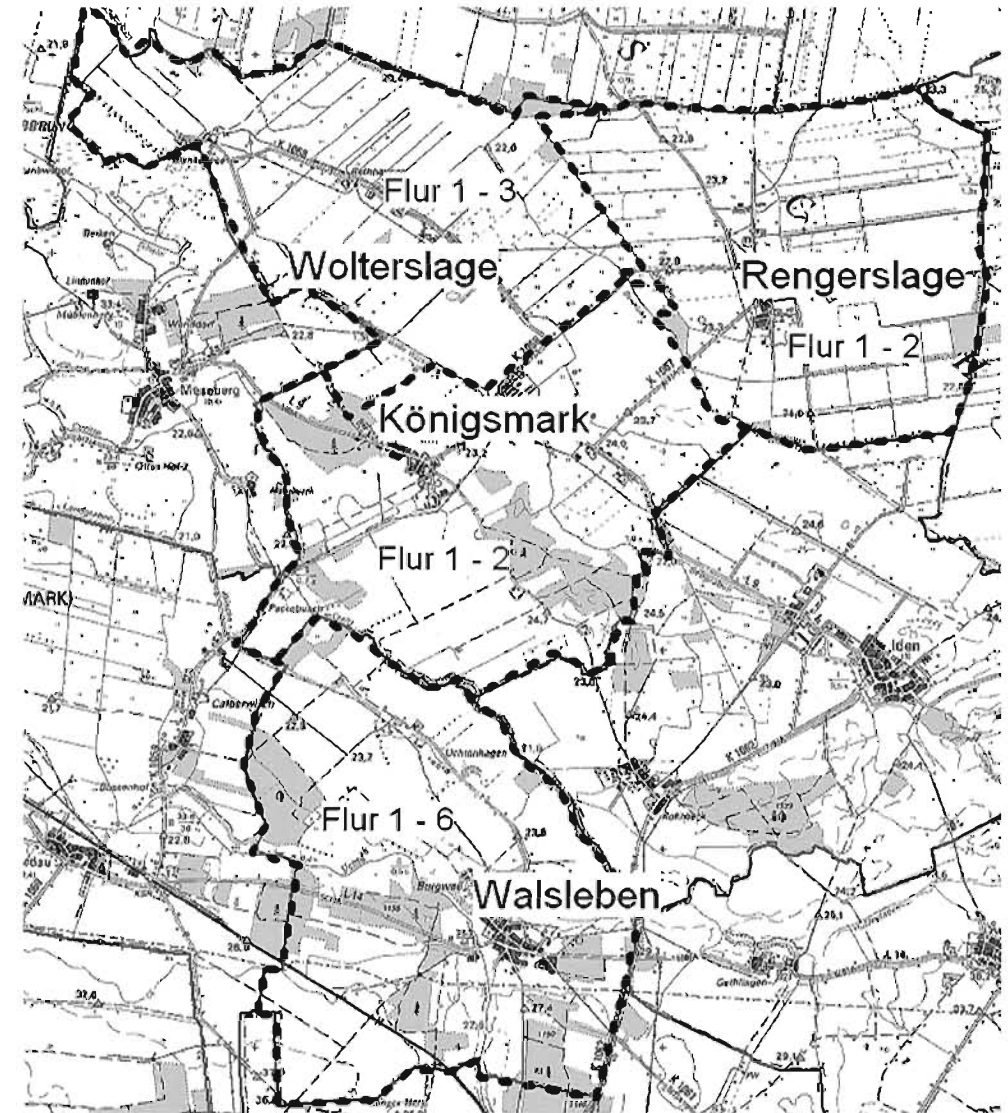
Auskunft und Beratung

Telefon: 0391 - 567-8585
0180 - 5001936*
Fax: 0391 - 667-8686
E-Mail: service@lvermgeo.sachsen-anhalt.de
Internet: www.lvermgeo.sachsen-anhalt.de

* 0,14 €/Min. bei Anruf aus dem Festnetz der Deutschen Telekom AG

Übersichtskarte zur Mitteilung der Aktualisierung
Offenlegungsgebietsgrenze -----

Gemarkung: Königsmark, Rengerslage,
Wolterslage, Walsleben



Die Karte(n) hat/haben keinen
Maßstab

Vervielfältigung nur für eigene nichtgewerbliche Zwecke
gestattet (§ 13 Abs. 5, § 22 Abs. 1 Nr. 7 Vermessungs- und
Geoinformationsgesetz des Landes Sachsen-Anhalt vom
15.09.2004 GVBl. S. 176)



Landesamt für Vermessung und Geoinformation Sachsen-Anhalt
Scharnhorststraße 89, 39576 Stendal

12.10.2009

Mitteilung der Aktualisierung beschreibender Angaben des Liegenschaftskatasters

Für die

Gemarkung **Krevese, Dequede, Rossau, Ballerstädt**
Flur(en) **1 - 5, 1 - 7, 1 - 10, 1 - 6**

In **der Stadt Osterburg**
Ortsname

wurden die Nachweise des Liegenschaftskatasters fortgeführt. Das Landesamt für Vermessung und Geoinformation Sachsen-Anhalt hat

das Liegenschaftsbuch und die Liegenschaftskarte hinsichtlich der Angaben zur tatsächlichen Nutzung und der Lagebezeichnung ergänzt und aktualisiert.

Das Gebiet ist in der beigefügten Übersichtskarte gekennzeichnet.

Alle beteiligten Eigentümer, Erbbauberechtigten und Nutzungsberechtigten werden hiermit über die erfolgte Aktualisierung beschreibender Angaben des Liegenschaftskatasters informiert.

Die Liegenschaftskarte und das Liegenschaftsbuch werden in der Zeit

vom 12.11.2009 bis 11.12.2009

in den Diensträumen des Landesamtes für Vermessung und Geoinformation Sachsen-Anhalt
Scharnhorststraße 89 in 39576 Stendal

während der Besuchszeiten, Mo, Mi, Do 08:00 - 13:00 Uhr
Di, 08:00 - 18:00 Uhr
Fr, 08:00 - 12:00 Uhr

zur Einsicht ausgelegt.

Im Auftrag

Auskunft und Beratung
Telefon: 0391 - 567-8585
0180 - 5001996*
Fax: 0391 - 567-8586
E-Mail: service@lvermgeo.sachsen-anhalt.de
Internet: www.lvermgeo.sachsen-anhalt.de

gez. Dieter Kottke

* 0,14 €/Min. bei Anruf aus dem
Festnetz der Deutschen Telekom AG



Landesamt für Vermessung und Geoinformation Sachsen-Anhalt
Scharnhorststraße 89, 39576 Stendal

12.10.2009

Offenlegung

gemäß § 12 Abs. 3 Vermessungs- und Geoinformationsgesetz Sachsen-Anhalt
In der Fassung der Bekanntmachung vom 15.09.2004 (GVBl. LSA S. 716)

Für die

Gemarkung **Krevese, Dequede, Rossau, Ballerstädt**
Flur(en) **1 - 5, 1 - 7, 1 - 10, 1 - 6**

In **der Stadt Osterburg**
Ortsname

wurden die Nachweise des Liegenschaftskatasters fortgeführt. Das Landesamt für Vermessung und Geoinformation Sachsen-Anhalt hat

den Gebäudebestand überprüft und örtlich nicht mehr vorhandene Gebäude aus der Liegenschaftskarte entfernt.

Das Gebiet ist in der beigefügten Übersichtskarte gekennzeichnet.

Alle beteiligten Eigentümer, Erbbauberechtigten und Nutzungsberechtigten werden diese Veränderungen des Liegenschaftskatasters durch die Offenlegung bekannt gemacht.

Die Liegenschaftskarte wird in der Zeit

vom 12.11.2009 bis 11.12.2009

in den Diensträumen des Landesamtes für Vermessung und Geoinformation Sachsen-Anhalt
Scharnhorststraße 89 in 39576 Stendal

während der Besuchszeiten, Mo, Mi, Do 08:00 - 13:00 Uhr
Di, 08:00 - 18:00 Uhr
Fr, 08:00 - 12:00 Uhr

zur Einsicht ausgelegt.

Rechtsbehelfsbelehrung

Gegen die Veränderungen in der Liegenschaftskarte kann innerhalb eines Monats nach Ablauf der oben angegebenen Offenlegungsfrist Klage erhoben werden. Die Klage ist schriftlich oder zur Niederschrift des Urkundsbeamten der Geschäftsstelle beim Verwaltungsgericht Magdeburg, Breiter Weg 203-206, 39104 Magdeburg einzulegen.

Im Auftrag

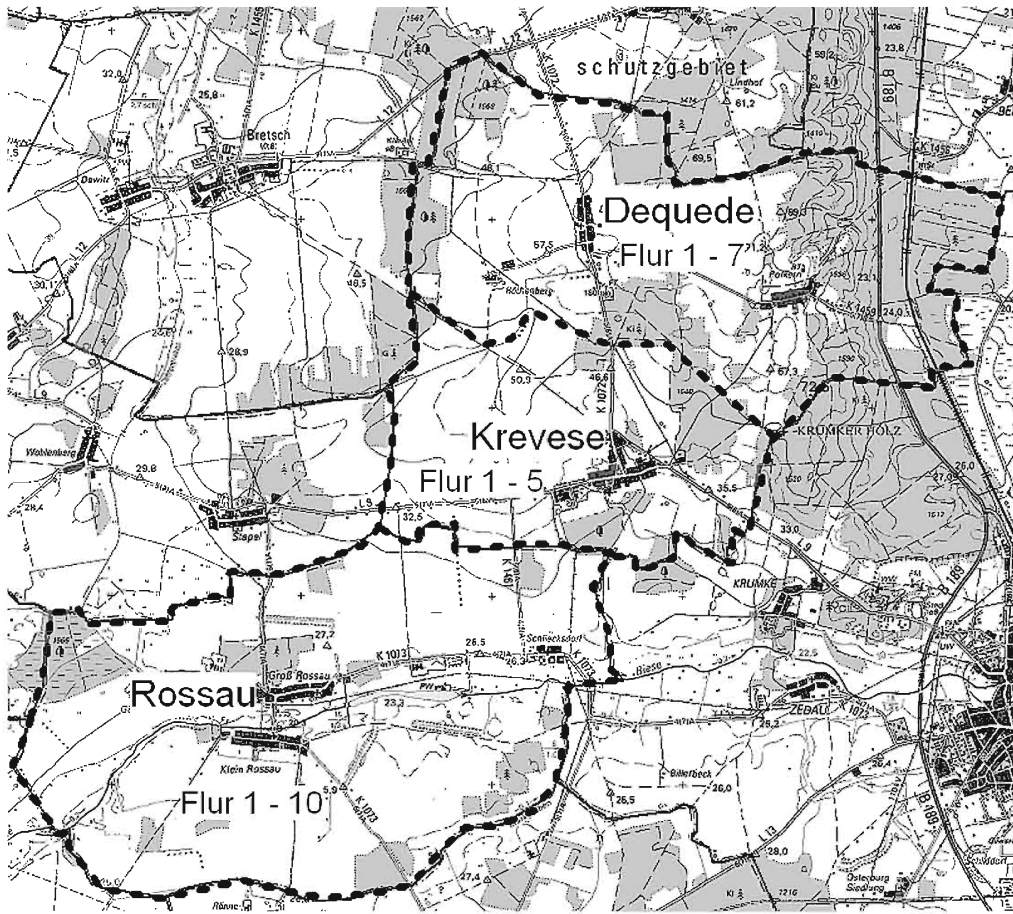
Auskunft und Beratung
Telefon: 0391 - 567-8585
0180 - 5001996*
Fax: 0391 - 567-8586
E-Mail: service@lvermgeo.sachsen-anhalt.de
Internet: www.lvermgeo.sachsen-anhalt.de

gez. Dieter Kottke

* 0,14 €/Min. bei Anruf aus dem
Festnetz der Deutschen Telekom AG

Übersichtskarte zur Mitteilung der Aktualisierung
 Offenlegungsgebietsgrenze -----

Gemarkung: Krevese, Dequede, Rossau

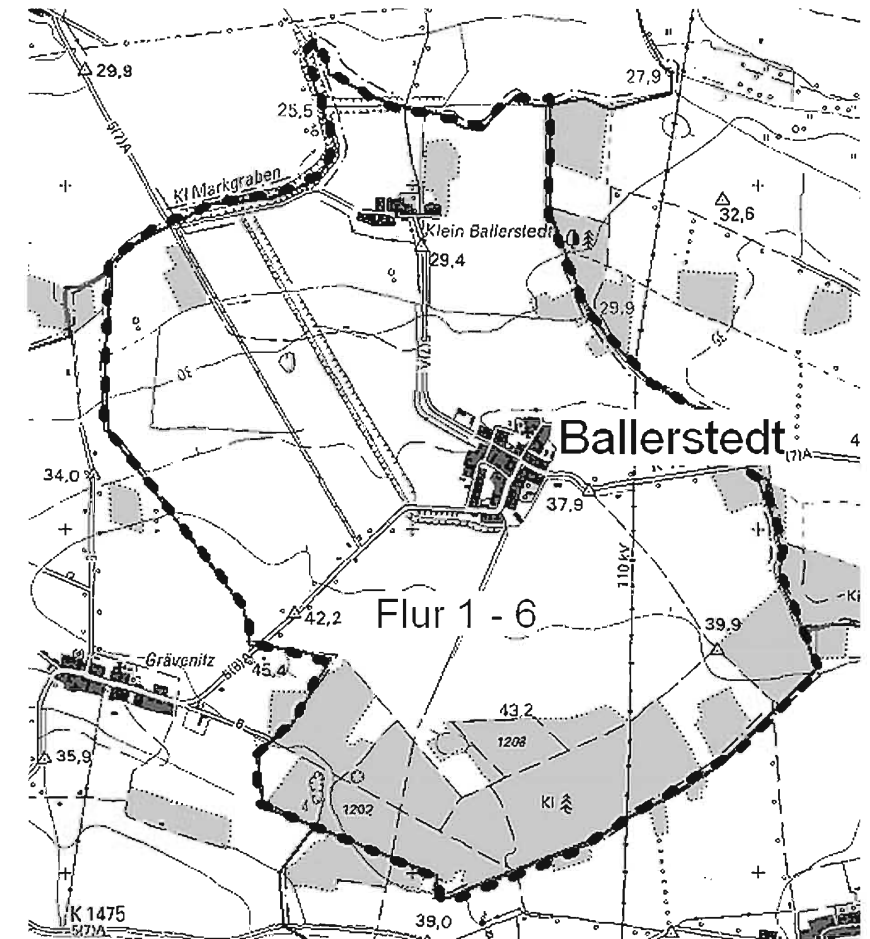


Vervielfältigung nur für eigene nichtgewerbliche Zwecke
 gestattet (§ 13 Abs. 5, § 22 Abs. 1 Nr. 7 Vermessungs- und
 Geoinformationsgesetz des Landes Sachsen-Anhalt vom
 15.09.2004 GVBl. S. 176)

Die Karte(n) hat/haben keinen
 Maßstab

Übersichtskarte zur Mitteilung der Aktualisierung
 Offenlegungsgebietsgrenze -----

Gemarkung: Ballerstedt



Vervielfältigung nur für eigene nichtgewerbliche Zwecke
 gestattet (§ 13 Abs. 5, § 22 Abs. 1 Nr. 7 Vermessungs- und
 Geoinformationsgesetz des Landes Sachsen-Anhalt vom
 15.09.2004 GVBl. S. 176)

Die Karte(n) hat/haben keinen
 Maßstab



Mitteilung der Aktualisierung beschreibender Angaben des Liegenschaftskatasters

Für die

Gemarkung Düsedau
Flur(en) 1 - 9
In der Stadt Osterburg
Ortsname

wurden die Nachweise des Liegenschaftskatasters fortgeführt. Das Landesamt für Vermessung und Geoinformation Sachsen-Anhalt hat

das Liegenschaftsbuch und die Liegenschaftskarte hinsichtlich der Angaben zur tatsächlichen Nutzung und der Lagebezeichnung ergänzt und aktualisiert.

Das Gebiet ist in der beigelegten Übersichtskarte gekennzeichnet.

Alle beteiligten Eigentümer, Erbbauberechtigten und Nutzungsberechtigten werden hiermit über die erfolgte Aktualisierung beschreibender Angaben des Liegenschaftskatasters informiert.

Die Liegenschaftskarte und das Liegenschaftsbuch werden in der Zeit

vom 12.11.2009 bis 11.12.209

in den Diensträumen des Landesamtes für Vermessung und Geoinformation Sachsen-Anhalt
Scharnhorststraße 89 in 39576 Stendal

während der Besuchszeiten, Mo, Mi, Do 08:00 - 13:00 Uhr
Di, 08:00 - 18:00 Uhr
Fr, 08:00 - 12:00 Uhr

zur Einsicht ausgelegt.

Im Auftrag

gez. Dieter Kottke

Auskunft und Beratung
Telefon: 0391 - 567-8585
0180 - 5001996*
Fax: 0391 - 567-8586
E-Mail: service@lvermgeo.sachsen-anhalt.de
Internet: www.lvermgeo.sachsen-anhalt.de

* 0,14 €/Min. bei Anruf aus dem
Festnetz der Deutschen Telekom AG



Offenlegung

gemäß § 12 Abs. 3 Vermessungs- und Geoinformationsgesetz Sachsen-Anhalt
In der Fassung der Bekanntmachung vom 15.09.2004 (GVBl. LSA S. 716)

Für die

Gemarkung Düsedau
Flur(en) 1 - 9
In der Stadt Osterburg
Ortsname

wurden die Nachweise des Liegenschaftskatasters fortgeführt. Das Landesamt für Vermessung und Geoinformation Sachsen-Anhalt hat

den Gebäudebestand überprüft und örtlich nicht mehr vorhandene Gebäude aus der Liegenschaftskarte entfernt.

Das Gebiet ist in der beigelegten Übersichtskarte gekennzeichnet.

Alle beteiligten Eigentümer, Erbbauberechtigten und Nutzungsberechtigten werden diese Veränderungen des Liegenschaftskatasters durch die Offenlegung bekannt gemacht.

Die Liegenschaftskarte wird in der Zeit

vom 12.11.2009 bis 11.12.2009

in den Diensträumen des Landesamtes für Vermessung und Geoinformation Sachsen-Anhalt
Scharnhorststraße 89 in 39576 Stendal

während der Besuchszeiten, Mo, Mi, Do 08:00 - 13:00 Uhr
Di, 08:00 - 18:00 Uhr
Fr, 08:00 - 12:00 Uhr

zur Einsicht ausgelegt.

Rechtsbehelfsbelehrung

Gegen die Veränderungen in der Liegenschaftskarte kann innerhalb eines Monats nach Ablauf der oben angegebenen Offenlegungsfrist Klage erhoben werden. Die Klage ist schriftlich oder zur Niederschrift des Urkundsbeamten der Geschäftsstelle beim Verwaltungsgericht Magdeburg, Breiter Weg 203-206, 39104 Magdeburg einzulegen.

Im Auftrag

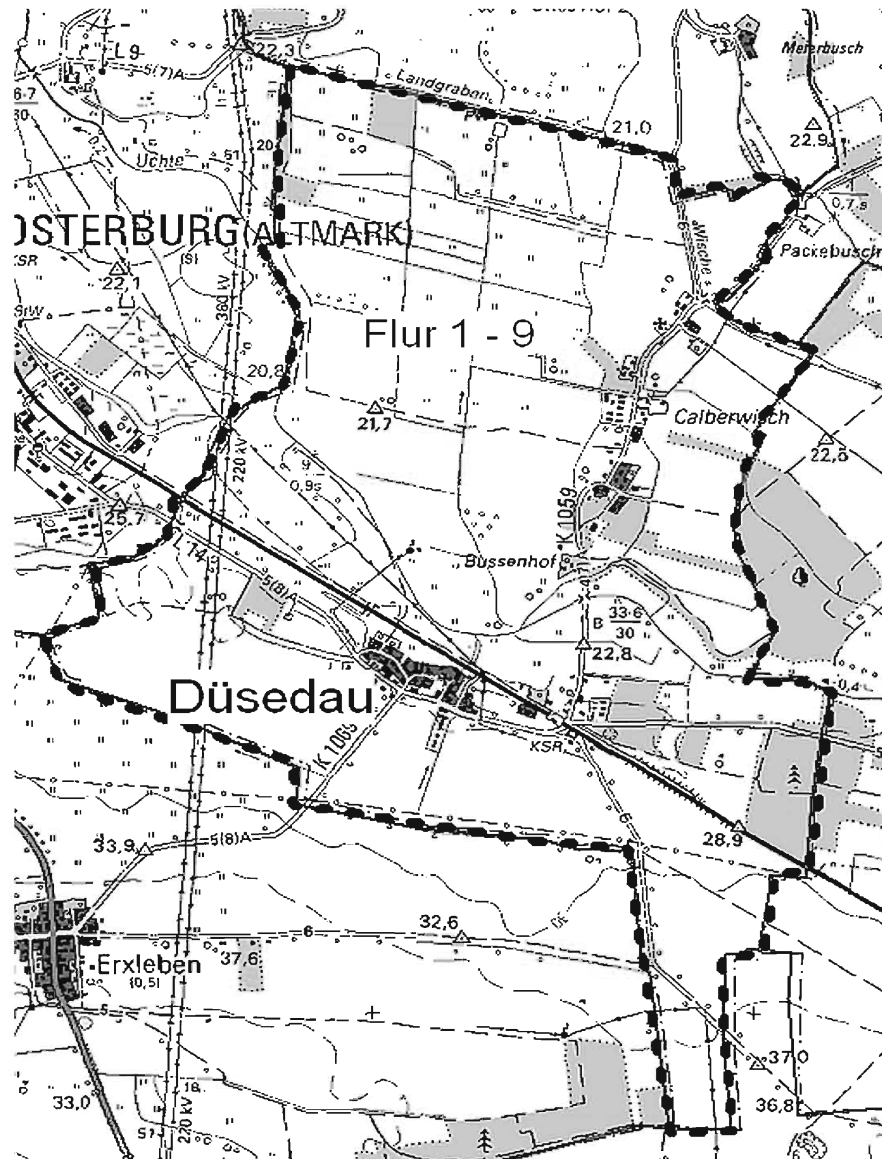
gez. Dieter Kottke

Auskunft und Beratung
Telefon: 0391 - 567-8585
0180 - 5001996*
Fax: 0391 - 567-8586
E-Mail: service@lvermgeo.sachsen-anhalt.de
Internet: www.lvermgeo.sachsen-anhalt.de

* 0,14 €/Min. bei Anruf aus dem
Festnetz der Deutschen Telekom AG

Übersichtskarte zur Mitteilung der Aktualisierung
Offenlegungsgebietsgrenze -----

Gemarkung: Düsedau



Vervielfältigung nur für eigene nichtgewerbliche Zwecke
gestattet (§ 13 Abs. 5, § 22 Abs. 1 Nr. 7 Vermessungs- und
Geoinformationsgesetz des Landes Sachsen-Anhalt vom
15.09.2004 GVBl. S. 176)

Die Karte(n) hat/haben keinen
Maßstab